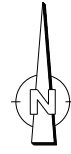


WESERTAL

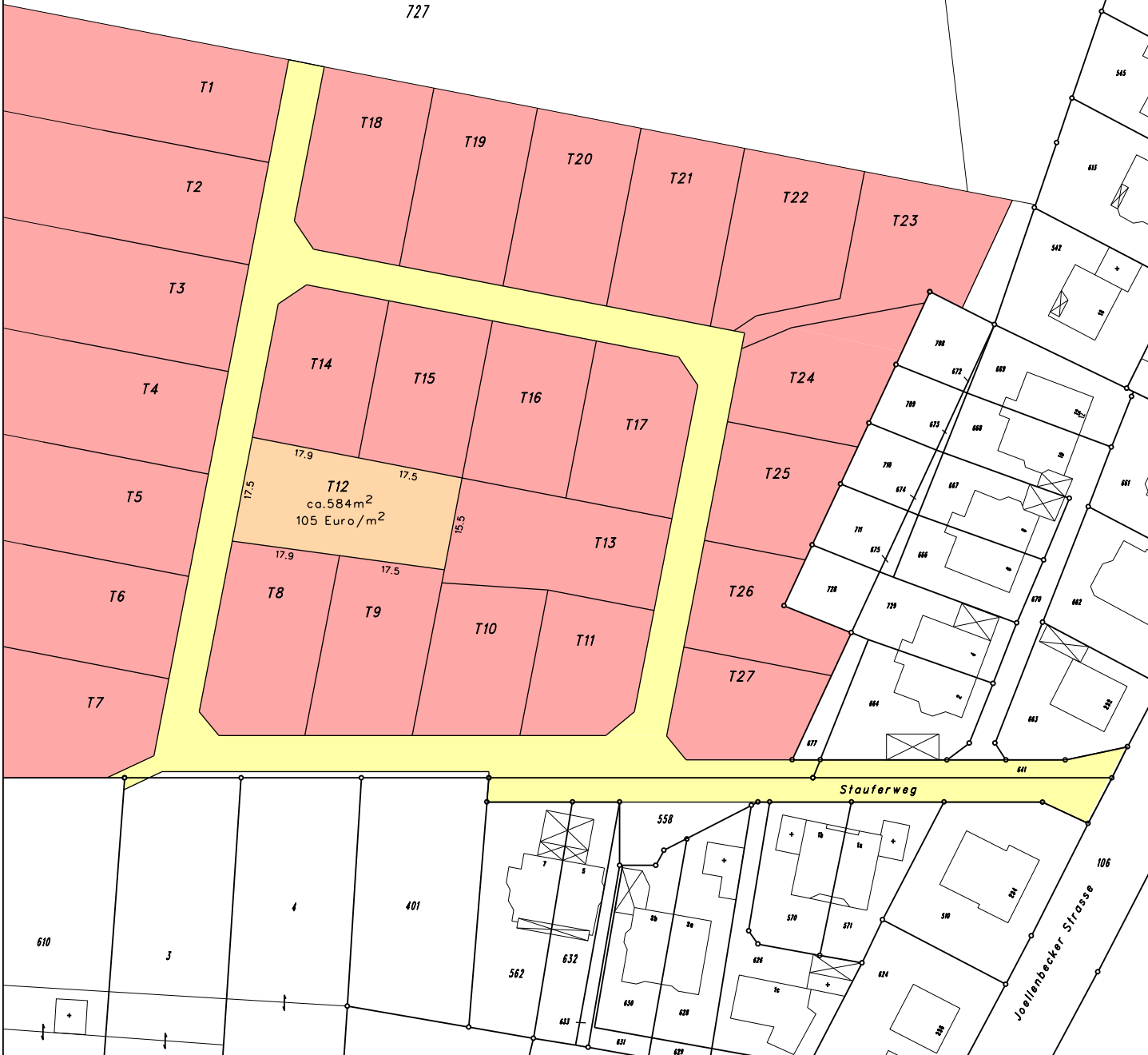
Erschließungsgesellschaft mbH




Gemarkung Poedinghausen
Flur 3

Espenteil


727



Bebauungsplangebiet Nr. 78 "Stauferweg" in Enger



Freies Grundstück




Verkauftes Grundstück

— Feste Grenzen
- - - Variable Grenzen



Reserviertes Grundstück



Verkehrsfläche

Bearbeitungsstand: 14.04.2010